
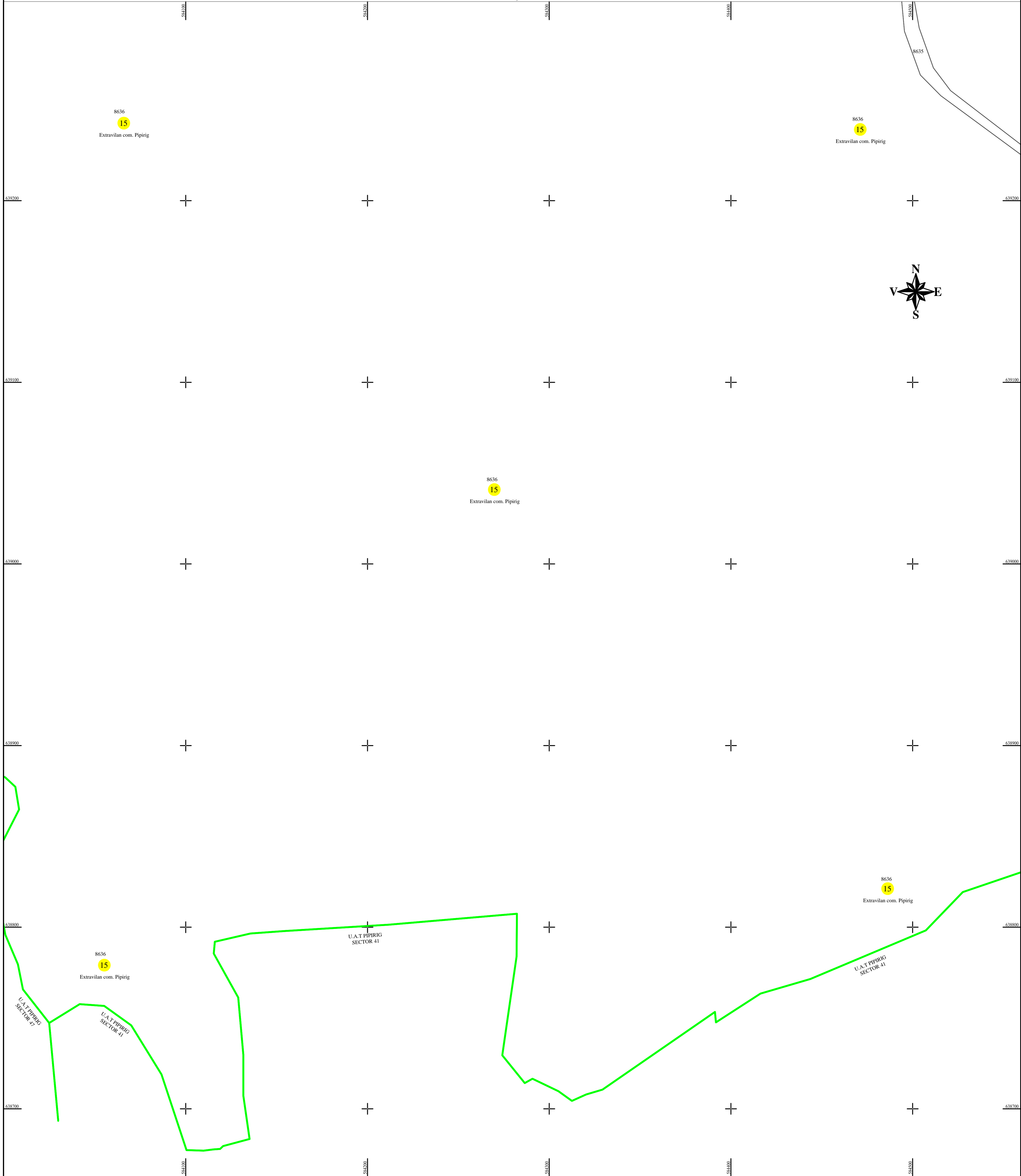


**PLAN CADASTRAL**  
**U.A.T. PIPIRIG, JUD. NEAMT, SECTOR NR. 15**  
 SCARA 1:1000  
 SISTEM DE PROIECTIE STEREO-70



**SCHEMA DE RACORDARE A PLANSELOR**

1	2	3	4	5	6	7	
8	9	10	11	12	13	14	15
16	17	18	19	20	21	22	23
		24	25	26			
		27	28				
		29	30				

**LEGENDA:**

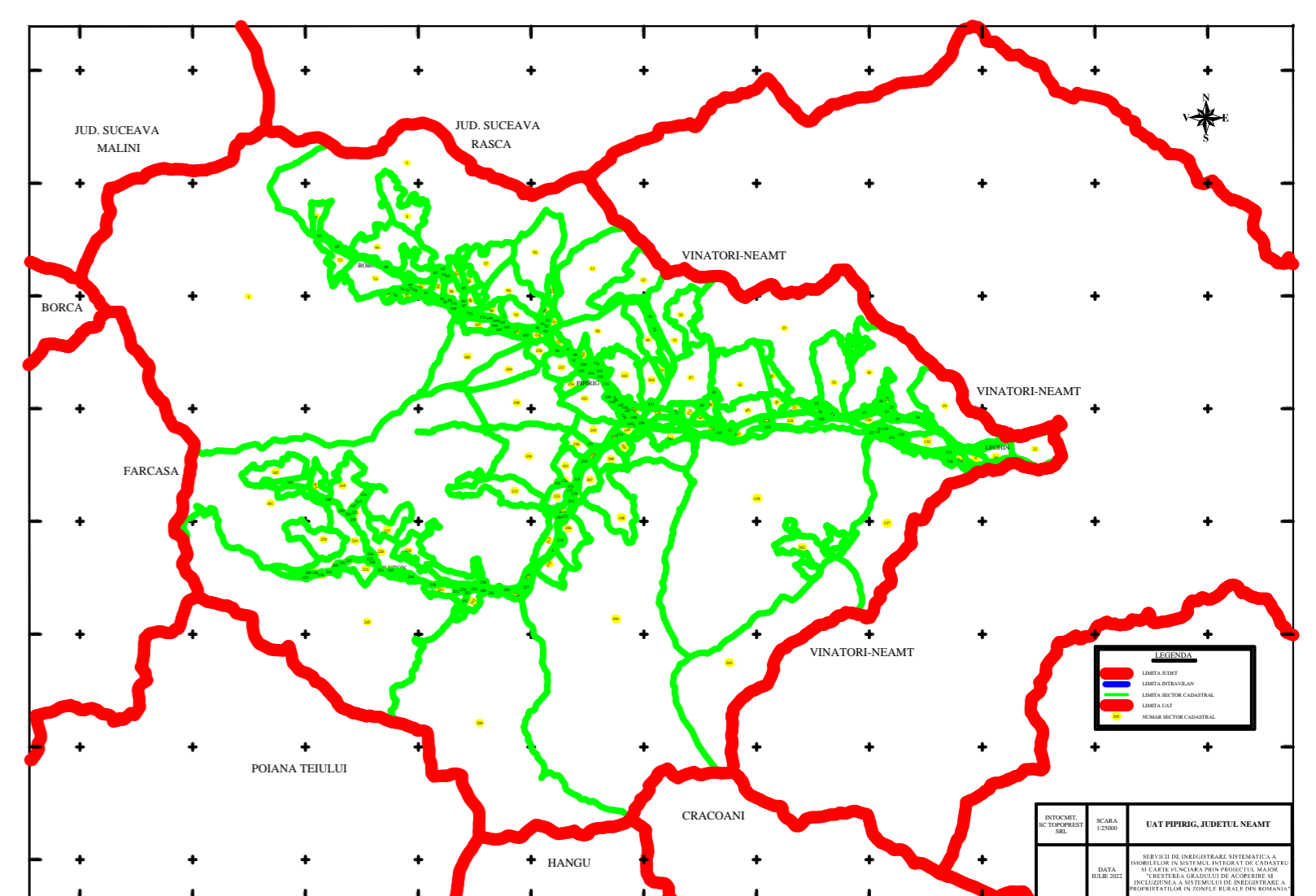
Sector cadastral	—
Limita imobil	—
Limita intravilan	—
Limita UAT	—
Numar sector	15
ID imobil	722

Întocmit:  
**SC TOPOPREST SRL**

Data întocmirii:  
**APRILIE 2023**

Lucrări de înregistrare sistematică UAT PIPIRIG - DOCUMENTE TEHNICE ALE CADASTRULUI SPRE PUBLICARE  
 SC TOPOPREST SRL - document semnat electronic  
 SC TOPOPREST SRL - CERTIFICAT DE AUTORIZARE CLASA I SERIA RO-B-J NR. 1804  
 MIRCEA AFRASINEI - CERTIFICAT DE AUTORIZARE CATEGORIA D SERIA RO-B-F NR. 0976

**DISPUNEREA SECTORILOR CADASTRALE**



PROIECTANT	SC TOPOPREST SRL
PROIECTANT	SC TOPOPREST SRL
PROIECTANT	SC TOPOPREST SRL
PROIECTANT	SC TOPOPREST SRL